

PREVISÃO DO TEMPO - 11 A 14 DE MAIO DE 2026

**Segunda (11/05) a Quarta-Feira (13/05):** A previsão indica tempo firme, com predomínio de sol e variação de nebulosidade em Mato Grosso do Sul, devido à atuação de um sistema de alta pressão atmosférica, que favorece condições de tempo seco e estável em grande parte do estado. As manhãs seguem com temperaturas baixas, com mínimas próximas de 3-4°C, especialmente na região centro-sul do estado. Ao longo dos dias, devido à presença do ar seco e ao predomínio do sol, as temperaturas entram em gradativa elevação, com máximas podendo atingir valores entre 25-30°C. Além disso, espera-se baixos valores de umidade relativa do ar entre 20-40%. Por isso, recomenda-se beber bastante líquido e umidificar os ambientes.

Os ventos atuam do quadrante sul com velocidades que variam entre 30 - 50 km/h, com possibilidade de rajadas pontuais superiores a 50 km/h.

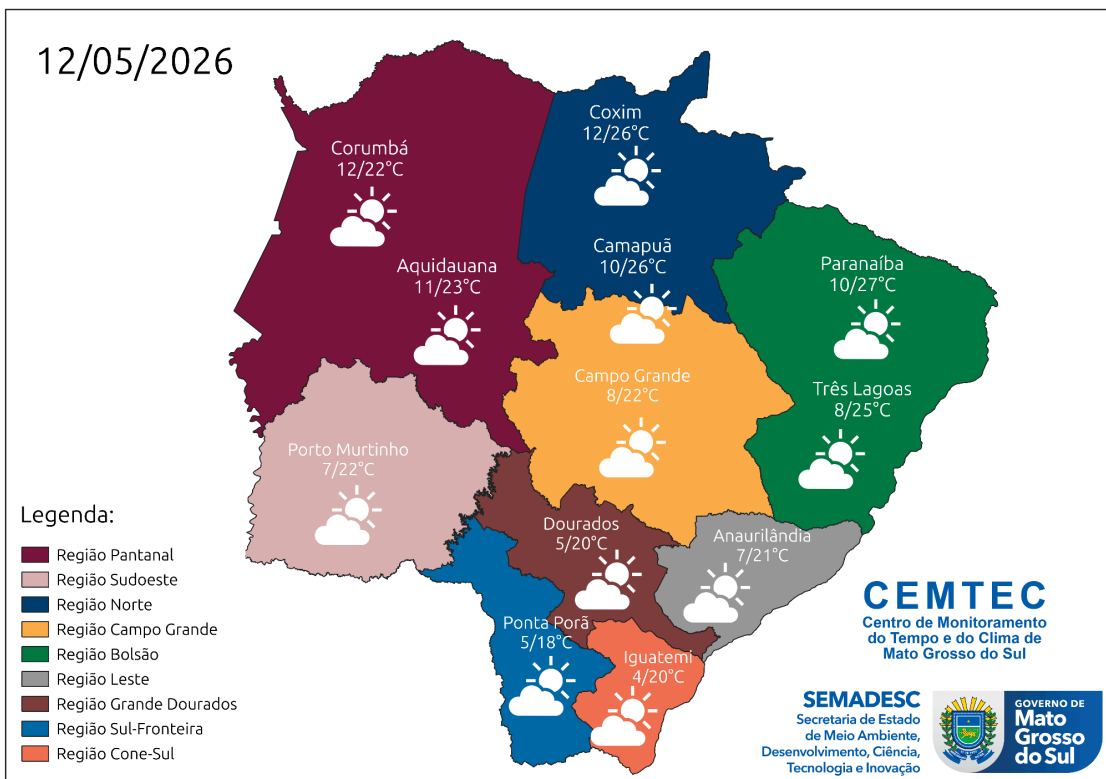
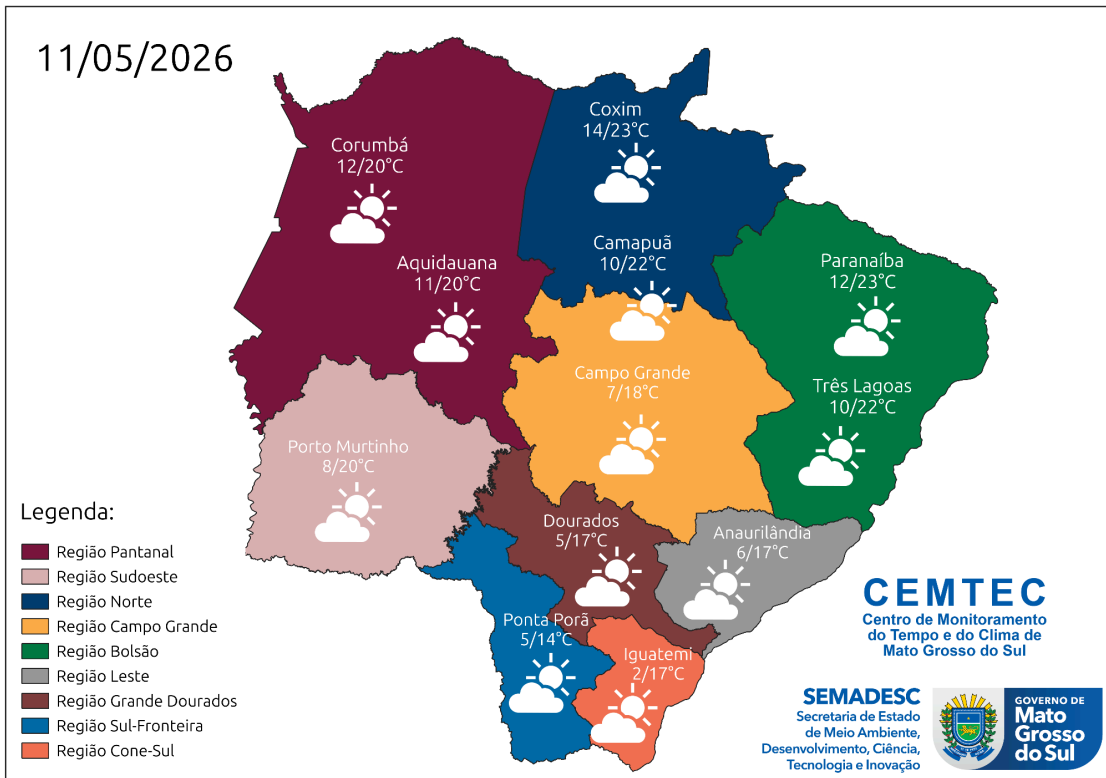
Em relação a previsão de temperaturas por regiões:

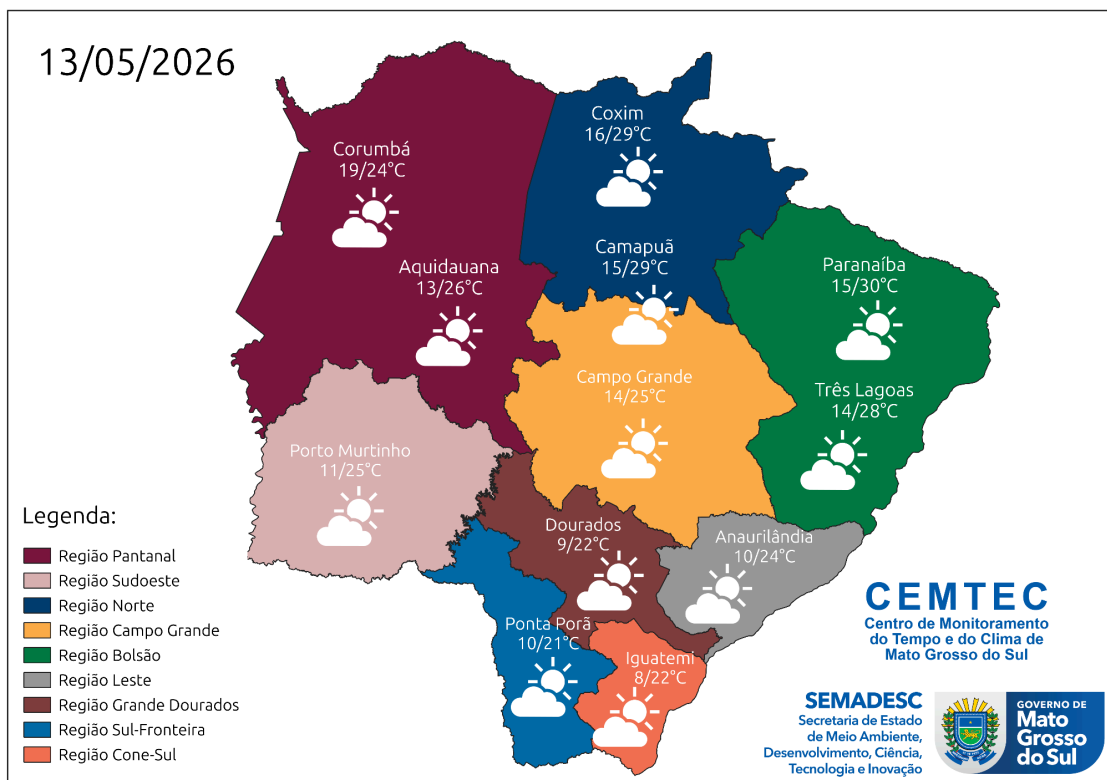
**Regiões Sul, Cone-Sul e Grande Dourados:** Mínimas entre 4-10°C e máximas entre 14-22°C.

**Regiões Pantaneira e Sudoeste:** Mínimas entre 7-18°C e máximas entre 20-26°C.

**Regiões Bolsão, Norte e Leste:** Mínimas entre 6-16°C e máximas entre 17-30°C.

**Campo Grande (Capital):** Mínimas entre 7-14°C e máximas entre 18-25°C.





**Quinta-Feira (14/05):** A previsão indica tempo com sol e variação de nebulosidade em Mato Grosso do Sul. Porém, durante a quinta-feira (14) e ao longo da sexta-feira (15) podem ocorrer pancadas de chuva e, pontualmente, tempestades que podem vir acompanhadas de raios e rajadas de vento, principalmente nas regiões centro-sul, sul, sudoeste, oeste e norte do estado. Esse cenário ocorre devido ao avanço de uma frente fria oceânica, aliado ao transporte de calor e umidade. Além disso, o deslocamento de cavados pode favorecer a formação de instabilidades no estado de Mato Grosso do Sul.

Os ventos atuam do quadrante norte com velocidades que variam entre 30 - 50 km/h, com possibilidade de rajadas pontuais superiores a 50 km/h.

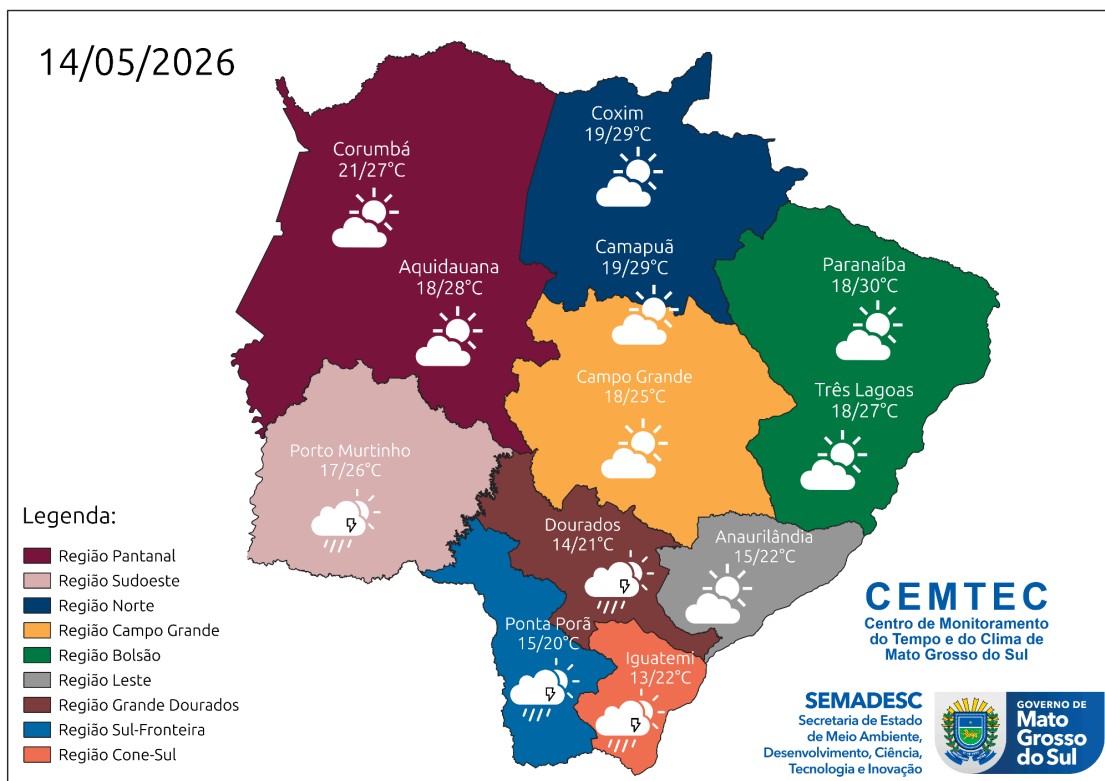
Em relação a previsão de temperaturas por regiões:

**Regiões Sul, Cone-Sul e Grande Dourados:** Mínimas entre 13-15°C e máximas entre 20-22°C.

**Regiões Pantaneira e Sudoeste:** Mínimas entre 17-21°C e máximas entre 26-28°C.

**Regiões Bolsão, Norte e Leste:** Mínimas entre 15-19°C e máximas entre 22-30°C.

**Campo Grande (Capital):** Mínimas entre 17-19°C e máximas entre 24-26°C.



### Tendência meteorológica para os próximos dias:

A Figura 1 mostra que, entre 11 e 27 de maio de 2026, há previsão de chuvas em grande parte de Mato Grosso do Sul, com acumulados entre 20-150 mm nas regiões sul/sudeste e leste/nordeste. Os maiores volumes, entre 70 a 150 mm, concentram-se nas regiões sul, sudeste, leste e nordeste, indicando instabilidades mais persistentes. No geral, a chuva será mais significativa na metade sul, enquanto o norte terá volumes menores e irregulares.

**Ressalta-se** o acompanhamento das previsões semanais, devido às incertezas inerentes às previsões que ultrapassam três dias.




Figura 1. Precipitação acumulada prevista pelo modelo GFS para o período entre os dias 11 a 27 de maio de 2026. Fonte: Weathernerds.

A próxima atualização da previsão do tempo será feita dia 14/05/26 (áudio e PDF).

Elaborado pela equipe técnica do CEMTEC/SEMADESC.